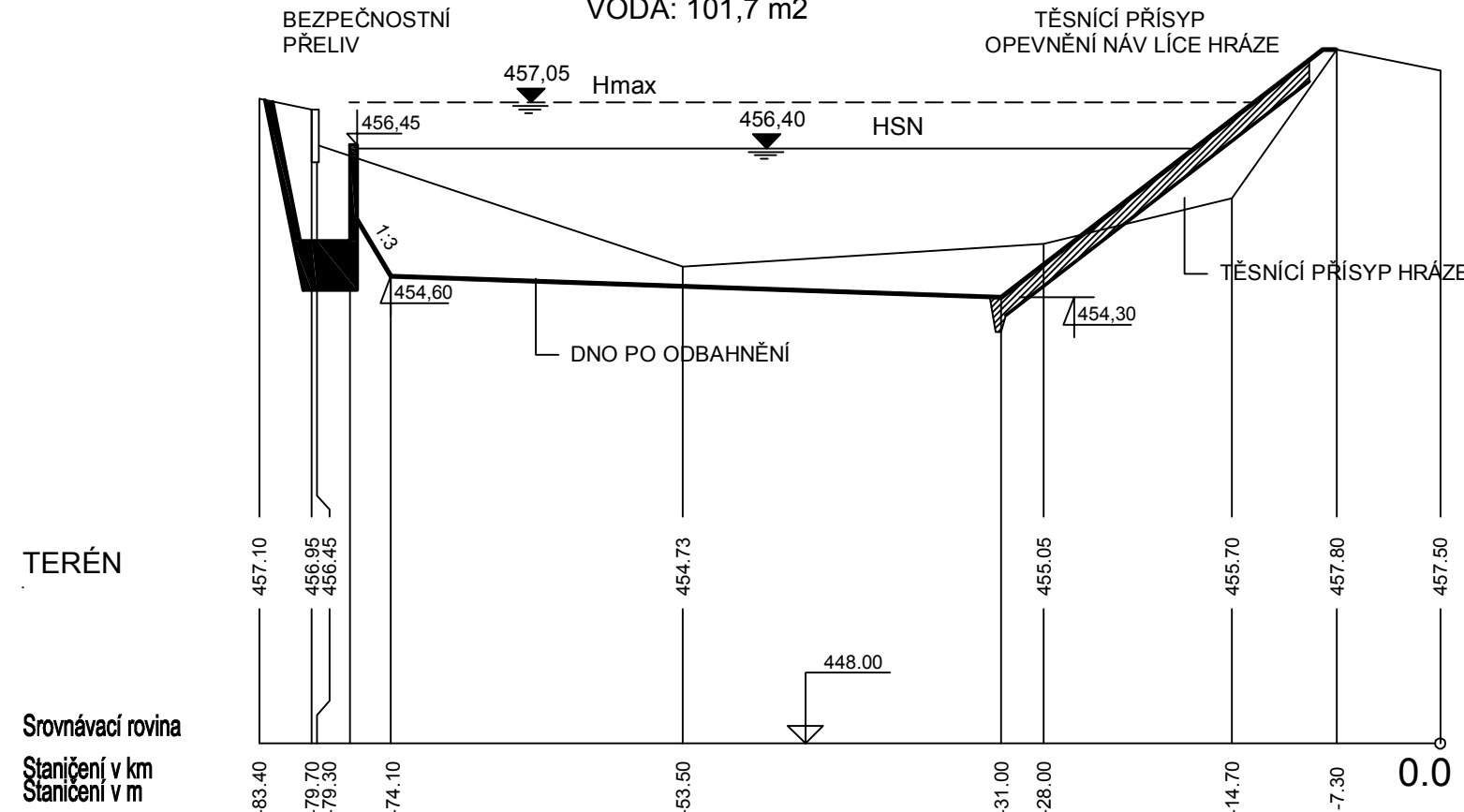


PF 1

M 1:500/1:100

ODBAHNĚNÍ: 34,1 m²
VODA: 101,7 m²



TERÉN

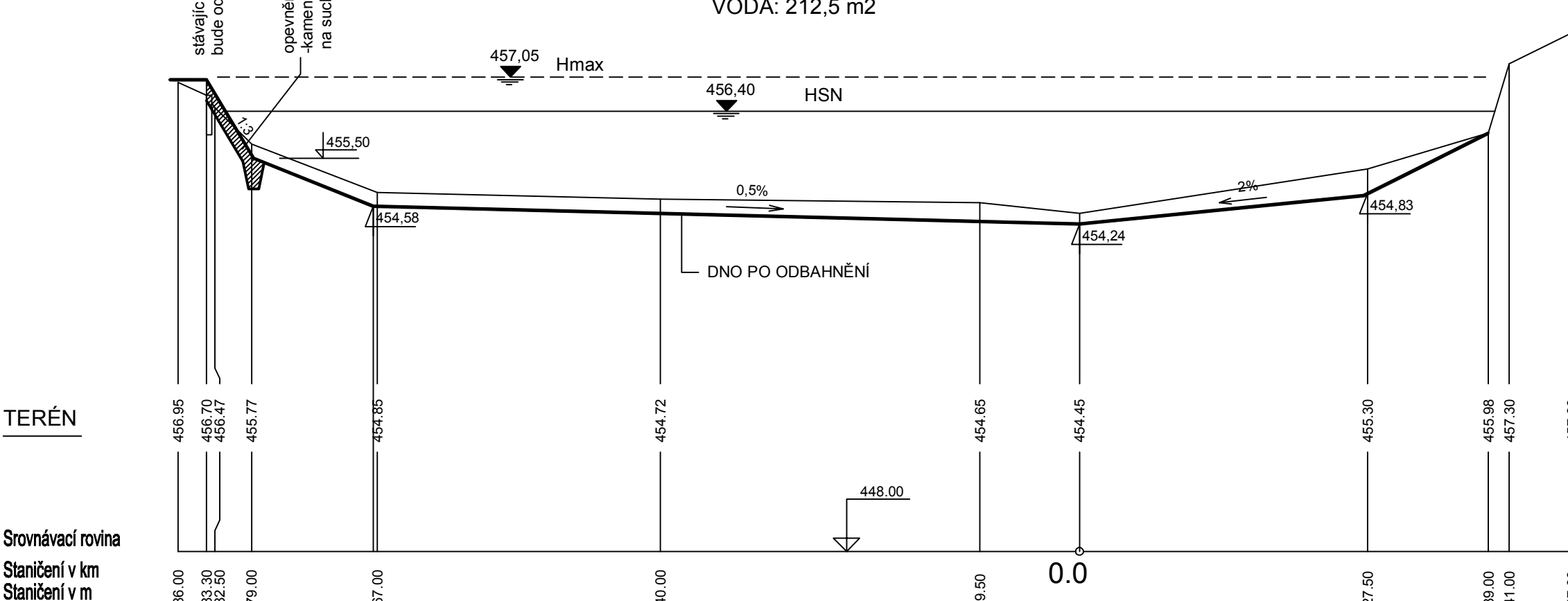
Srovnávací rovina

Staničení v km
Staničení v m

PF 2

M 1:500/1:100

ODBAHNĚNÍ: 34,9 m²
VODA: 212,5 m²



TERÉN

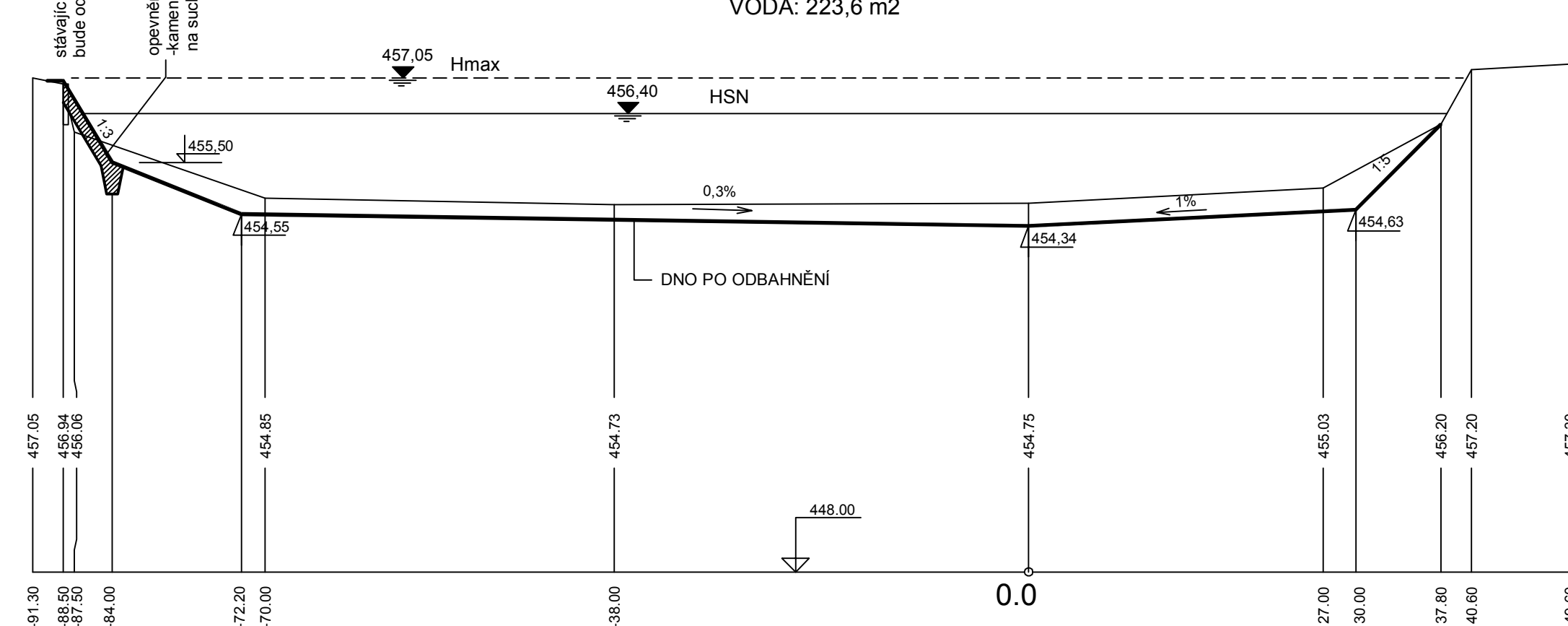
Srovnávací rovina

Staničení v km
Staničení v m

PF 3

M 1:500/1:100

ODBAHNĚNÍ: 43,7 m²
VODA: 223,6 m²



TERÉN

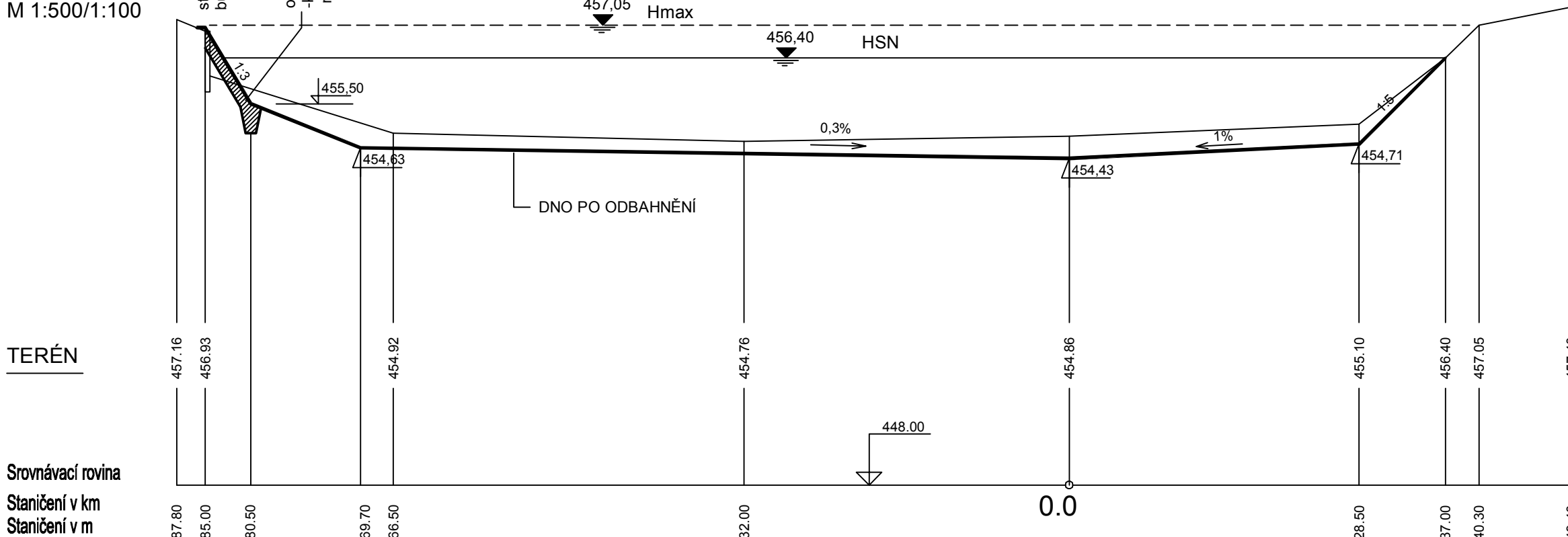
Srovnávací rovina

Staničení v km
Staničení v m

PF 4

M 1:500/1:100

ODBAHNĚNÍ: 38,8 m²
VODA: 205,1 m²



TERÉN

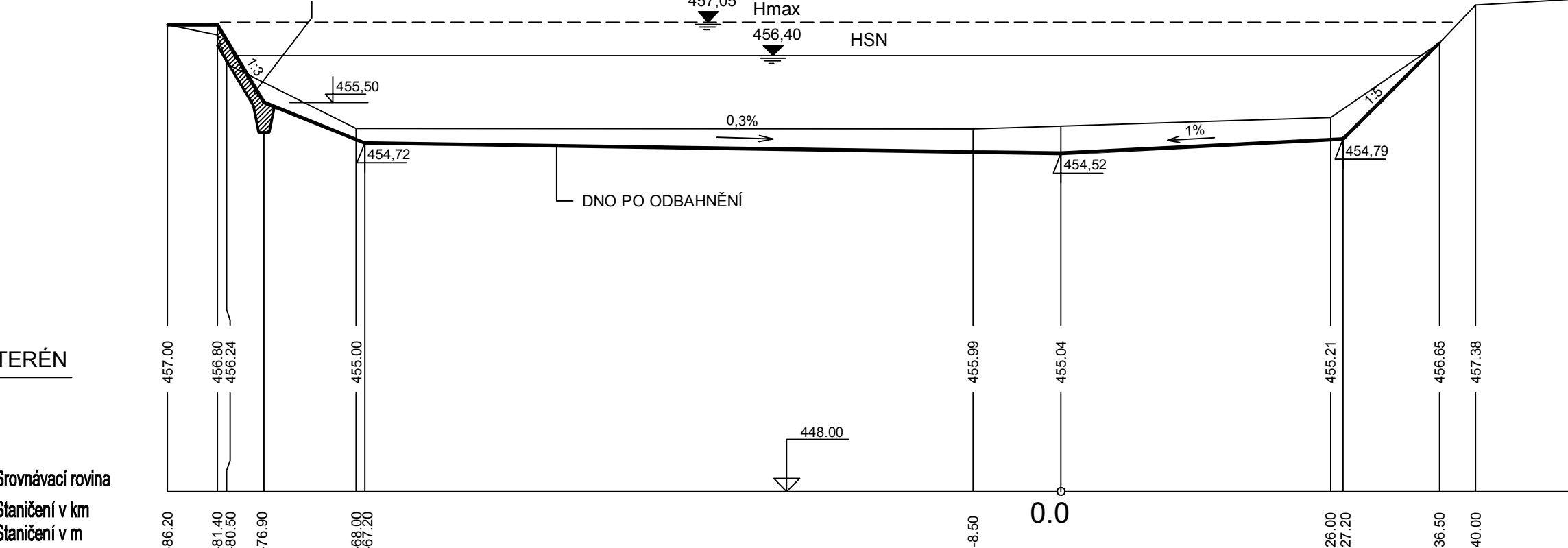
Srovnávací rovina

Staničení v km
Staničení v m

PF 5

M 1:500/1:100

ODBAHNĚNÍ: 44,0 m²
VODA: 186,8 m²



TERÉN

Srovnávací rovina

Staničení v km
Staničení v m

Ostrov u Macochy OBNOVA RYBNÍKA NÁVESNÍ PŘÍČNÉ ŘEZY RYBNÍKEM

M 1:500/100

	VYPRACOVAL	ZODP. PROJ.	HIP	ING. LUDĚK HALAŠ projekty VH staveb Bieblova 36, 613 00 BRNO IČO : 60365943	
	ING. HALAŠ	ING. HALAŠ	ING. HALAŠ		
OKRES	Blansko	OBEC	k.ú. Ostrov u Macochy	ZAK. ČÍSLO	12/09
INVESTOR	Městys Ostrov u Macochy			ARCH.ČÍSLO	02-497
AKCE	OSTROV U MACOCHY REVITALIZACE LOPAČE A PROTIPOVODŇOVÁ OPATŘENÍ			STUPEŇ	ZDS
				MĚŘITKO	1: 500/100
				DATUM	04/2011
PŘÍLOHA	PŘÍČNÉ ŘEZY RYBNÍKEM			PŘÍLOHA Č.	F-2.3